



# 視界爽快 夢のパンorama

仁田峠よりロープウェイで妙見岳へ。  
 視界360度、約3分の空中散歩。遠くに雲仙の町や  
 県営ゴルフコースが箱庭のように見え、  
 眼下のモミ林から樹海が普賢岳へと連なっています。

妙見岳駅は標高1300米。  
 春夏秋冬、自然が美しい装いを見せる雲仙が、  
 ここより始まります。雲仙の一番美しい時、それは  
 「姿がお出でた時が最高の美しさ」と言えます。



「花ほろ」と呼ばれる霧氷(12月~2月)



朱に燃える紅葉の秋(10月~11月)



清涼・深緑の夏



ミヤマキリシマ群落(5月~6月)

## INFORMATION



<b>雲仙・仁田峠まで車の所要時間</b> 雲仙温泉街より有料道路を経由して約20分。仁田峠循環バスを利用して約25分です。	<b>長崎空港から車の所要時間</b> 東京、大阪、及び九州各地。県内の幹線をネットワークする長崎空港から車で約120分。空港からの直行バスで約150分で雲仙に着きます。	<b>JR長崎駅・諫早駅からの所要時間</b> JR長崎駅から車で90分、直行バスで130分。JR諫早駅より車で約80分。長崎、大村、佐世保からの直行バスは約90分で雲仙に着きます。
---	--	--

### フェリー便のご案内

**多比良⇄長洲港** 熊本県長洲と結ぶ有明フェリーを利用して多比良港より車で約30分で雲仙着。  
**黒原⇄三角港** 熊本県三角と結ぶ国道フェリー。大畑と結ぶパールラインフェリー。共に雲仙まで車で30分。


### 施設のご案内

- 機式/三線交走式観光ロープウェイ。
- ゴンドラ/36人乗り2軸(小学生定員53名)。
- 距離/仁田峠駅~妙見岳駅500m、所要時間3分。
- 運行時間/8時30分~17時30分、4分(又は8分)間隔の運転。(都合により延長することがあります)



お問い合わせは  
**雲仙ロープウェイ株式会社**  
 〒854-06 長崎県南葉郡小浜町雲仙551番地  
 TEL 0957(73)3572  
 TEL 0957(73)2340(夜間専用)

国立公園最初の観光ロープウェイ  
**UNZEN ROPEWAY**  
 (周遊指定地) NATIONAL PARK UNZEN



**雲仙ロープウェイ株式会社**

野鳥のさえずり、緑の風、大いなる自然の息吹。



シロドウダン



ヤマアジサイ

雲仙今昔

歴史に雲仙が「温泉」として記されているのは、西暦88年の頃。広くヨーロッパで紹介したのは元禄年間、長崎出島の蘭館医だったケンペルの本「日本史話」に挿絵で雲仙岳が描かれています。こうした伝統が、日本で初めて国立公園第1号指定となり変わらぬ美しさで訪れる人を待っているのです。



ウンゼントリカポト



大智権師碑



妙見神社



仁田峠駅売店



妙見岳駅売店



仁田峠駅からロープウェイで妙見岳駅に着いたら、ゆとりをもって少し歩いてみませんか？「歩け歩け雲仙」の標識に従って、妙見菩薩を祀った妙見神社から妙見岳山頂まで約10分。ここでは、雲仙岳の

主峰普賢岳(1359米)が正面に、左手には国見岳(1347米)が見えます。春から秋にはミヤマキリシマの紅涼風と新緑。そして、鮮やかな紅葉が野鳥のハーモニーと共に楽しめます。

